ΕΛΛΗΝΙΚΗ ΔΗΜΟΚΡΑΤΙΑ
ΠΕΡΙΦΕΡΕΙΑ ΑΝΑΤΟΛΙΚΗΣ ΜΑΚΕΔΟΝΙΑΣ & ΘΡΑΚΗΣ
ΠΕΡΙΦΕΡΕΙΑΚΗ ΕΝΟΤΗΤΑ ΚΑΒΑΛΑΣ
Δ.Ε.Υ.Α. ΘΑΣΟΥ

Δ.Ε.Υ.Α. ΘΑΣΟΥ
ΕΡΓΟ

ΑΠΟΧΕΤΕΥΣΗ ΑΚΑΘΑΡΤΩΝ ΟΙΚΙΣΜΩΝ ΣΚ.ΚΑΛΛΙΡΑΧΗΣ, ΣΚ.ΣΩΤΗΡΟΣ ΔΗΜΟΥ ΘΑΣΟΥ

ΚΑΤΗΓΟΡΙΑ ΜΕΛΕΤΗΣ: ΟΡΙΣΤΙΚΗ ΜΕΛΕΤΗ ΥΔΡΑΥΛΙΚΩΝ ΕΡΓΩΝ

ΘΕΜΑ : ΜΗΚΟΤΟΜΕΣ ΣΚΑΛΑΣ ΚΑΛΛΙΡΑΧΗΣ (ΤΡΙΤΕΥΟΝΤΕΣ)

ΚΛΙΜΑΚΑ: 1:1.000/1:100

ΑΡΙΘΜΟΣ ΣΧΕΔΙΟΥ: Σ.7.4

ΗΜΕΡΟΜΗΝΙΑ: ΜΑΡΤΙΟΣ 2021

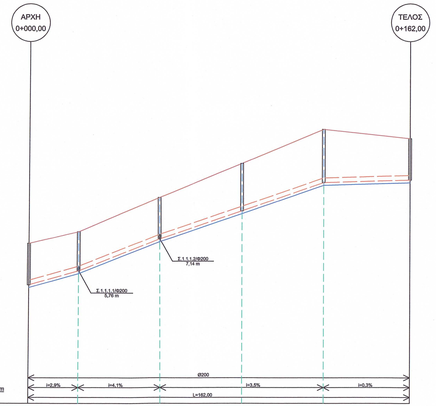
ΣΥΝΤΑΧΘΗΚΕ	ΕΛΕΓΧΘΗΚΕ	ΘΕΩΡΗΘΗΚΕ
ΑΥΓΟΥΣΤΙΔΗΣ Γ. ΙΩΑΝΝΗΣ ΔΙΠΛ. ΠΟΛΙΤΙΚΟΣ ΜΗΧΑΝΙΚΟΣ ΑΠΘ ΜΕΔΑΣΕ ΤΕΕ - ΑΡ.ΜΗΤΡΩΟΥ: 111662 ΚΑΛΛΙΘΕΑ - ΟΜΗΡΟΥ 64Α22Υ, 64002 Α.Φ.Μ.: 114448723 - Δ.Ο.Υ.: ΧΑΒΑΛΑΣ ΤΗΛ: 6907781104	09 / 04 /2021	07 / 04 /2021 Ο ΠΡΟΪΣΤΑΜΕΝΟΣ Δ/ΝΣΗΣ Τ.Υ.
ΙΩΑΝΝΗΣ ΑΥΓΟΥΣΤΙΔΗΣ Διπλ. Πολιτικός Μηχανικός	ΓΕΩΡΓΙΟΣ ΤΣΕΝΗΣ Διπλ. Πολιτικός Μηχανικός	ΠΑΤΡΗΡΑΣ ΝΙΚΟΛΑΟΣ ΓΕΩΠΟΝΟΣ Τ.Ε. Α'

ΑΓΩΓΟΣ Σ.1.1.1

ΥΠΟΜΝΗΜΑ
- Φυσικό έδαφος
- Αγωγός αποχέτευσης ακαθάρτων PVC - u
- Πυθμένας σκάμματος

Σ.1.1.1.1/Φ200 5,76m — Συμβολή αγωγού Σ.1.1.1.1, Φ200 σε υψόμετρο 5,76m του παρόντος κλάδου

ΚΛΙΜΑΚΑ ΜΗΚΩΝ 1:1000
ΚΛΙΜΑΚΑ ΥΨΩΝ 1:100

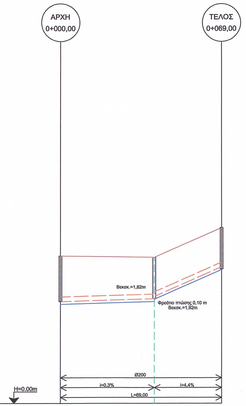


ΤΙΤΛΟΙ ΦΡΕΑΤΙΩΝ	Φ13	Φ25	Φ26	Φ26το	Φ27	Φ28
ΥΨΟΜΕΤΡΑ ΕΔΑΦΟΥΣ	6,95	7,49	8,84	10,42	11,90	11,50
ΥΨΟΜΕΤΡΑ ΡΟΗΣ	5,15	5,76	7,14	8,38	9,89	9,70
ΥΨΟΜΕΤΡΑ ΣΚΑΜΜΑΤΟΣ	5,03	5,64	7,02	8,24	9,47	9,09
ΒΑΘΟΣ ΣΚΑΜΜΑΤΟΣ	1,92	1,92	1,92	2,18	2,43	1,92
ΑΠΟΣΤΑΣΕΙΣ ΜΕΤΑΞΥ		21,00	34,00	35,00	35,00	37,00
ΑΠΟΣΤΑΣΗ ΑΠΟ ΤΗΝ ΑΡΧΗ	0,00	21,00	55,00	90,00	125,00	162,00
ΧΙΛΙΟΜΕΤΡΗΣΗ	0+000			0+100		
ΥΔΡΑΥΛΙΚΑ ΣΤΟΙΧΕΙΑ		Q=0,00 l/s V=0,00 m/s hd/=0,084	Q=0,00 l/s V=0,00 m/s hd/=0,074	Q=0,01 l/s V=0,01 m/s hd/=0,073	Q=0,48 l/s V=0,83 m/s hd/=0,071	Q=0,45 l/s V=0,26 m/s hd/=0,123

ΑΓΩΓΟΣ Σ.1.2.1

ΥΠΟΜΝΗΜΑ
- Φυσικό έδαφος
- Αγωγός αποχέτευσης ακαθάρτων PVC - u
- Πυθμένας σκάμματος

ΚΛΙΜΑΚΑ ΜΗΚΩΝ 1:1000
ΚΛΙΜΑΚΑ ΥΨΩΝ 1:100

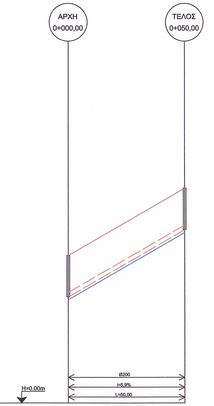


ΤΙΤΛΟΙ ΦΡΕΑΤΙΩΝ	Φ18	Φ30	Φ31	
ΥΨΟΜΕΤΡΑ ΕΔΑΦΟΥΣ	6,40	6,34	7,83	
ΥΨΟΜΕΤΡΑ ΡΟΗΣ	4,42	4,54 4,42	5,88	
ΥΨΟΜΕΤΡΑ ΣΚΑΜΜΑΤΟΣ	4,30	4,42	5,81	
ΒΑΘΟΣ ΣΚΑΜΜΑΤΟΣ	2,10	1,92	1,92	
ΑΠΟΣΤΑΣΕΙΣ ΜΕΤΑΞΥ		40,00	29,00	
ΑΠΟΣΤΑΣΗ ΑΠΟ ΤΗΝ ΑΡΧΗ	0,00	40,00	69,00	
ΧΙΛΙΟΜΕΤΡΗΣΗ	0+000			
ΥΔΡΑΥΛΙΚΑ ΣΤΟΙΧΕΙΑ		Q=0,07 l/s V=0,15 m/s hd/=0,050	Q=0,03 l/s V=0,31 m/s hd/=0,020	

ΑΓΩΓΟΣ Σ.1.2.2

ΥΠΟΜΝΗΜΑ
- Φυσικό έδαφος
- Αγωγός αποχέτευσης ακαθάρτων PVC - u
- Πυθμένας σκάμματος

ΚΛΙΜΑΚΑ ΜΗΚΩΝ 1:1000
ΚΛΙΜΑΚΑ ΥΨΩΝ 1:100



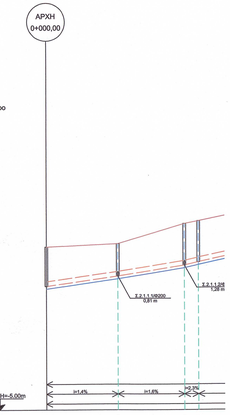
ΤΙΤΛΟΙ ΦΡΕΑΤΙΩΝ	Φ18		Φ32
ΥΨΟΜΕΤΡΑ ΕΔΑΦΟΥΣ	6,40		8,33
ΥΨΟΜΕΤΡΑ ΡΟΗΣ	4,60		7,83
ΥΨΟΜΕΤΡΑ ΣΚΑΜΜΑΤΟΣ	4,48		7,41
ΒΑΘΟΣ ΣΚΑΜΜΑΤΟΣ	1,92		1,92
ΑΠΟΣΤΑΣΕΙΣ ΜΕΤΑΞΥ		50,00	
ΑΠΟΣΤΑΣΗ ΑΠΟ ΤΗΝ ΑΡΧΗ	0,00	50,00	
ΧΙΛΙΟΜΕΤΡΗΣΗ	0+000		
ΥΔΡΑΥΛΙΚΑ ΣΤΟΙΧΕΙΑ		Q=0,04 l/s V=0,38 m/s hd/=0,021	

ΑΓΩΓΟΣ Σ.2.1.1

ΥΠΟΜΝΗΜΑ
- Φυσικό έδαφος
- Αγωγός αποχέτευσης ακαθάρτων PVC - u
- Πυθμένας σκάμματος

Σ.2.1.1.1/Φ200 0,81m — Συμβολή αγωγού Σ.2.1.1.1, Φ200 σε υψόμετρο 0,81m του παρόντος κλάδου

ΚΛΙΜΑΚΑ ΜΗΚΩΝ 1:1000
ΚΛΙΜΑΚΑ ΥΨΩΝ 1:100



ΤΙΤΛΟΙ ΦΡΕΑΤΙΩΝ	Φ60	Φ60	Φ61	Φ62		
ΥΨΟΜΕΤΡΑ ΕΔΑΦΟΥΣ	2,08	3,23	3,08	3,20		
ΥΨΟΜΕΤΡΑ ΡΟΗΣ	0,37	0,61	1,28	1,42		
ΥΨΟΜΕΤΡΑ ΣΚΑΜΜΑΤΟΣ	0,25	0,49	1,16	1,30		
ΒΑΘΟΣ ΣΚΑΜΜΑΤΟΣ	1,83	1,83	1,92	1,90		
ΑΠΟΣΤΑΣΕΙΣ ΜΕΤΑΞΥ		31,00	29,00	6,00		
ΑΠΟΣΤΑΣΗ ΑΠΟ ΤΗΝ ΑΡΧΗ	0,00	31,00	60,00	89,00		
ΧΙΛΙΟΜΕΤΡΗΣΗ	0+000					
ΥΔΡΑΥΛΙΚΑ ΣΤΟΙΧΕΙΑ		Q=1,03 l/s V=0,54 m/s hd/=0,114	Q=0,70 l/s V=0,54 m/s hd/=0,102	Q=0,48 l/s V=0,54 m/s hd/=0,090		